

Bogotá DC

Señores

UNIDAD ADMINISTRATIVA ESPECIAL DE SERVICIOS PÚBLICOS – UAESP

Atn. Andrea Carolina Marú Ruiz

Subdirección de Recolección Barrido y limpieza

Dirección: Carrera 10 No. 17 – 72 Edificio Colseguros Pisos 11, 19, 20 y 21

Email: uaesp@uaesp.gov.co

Teléfono: (601) 3580400

Ciudad

Referencia: Reporte puntos críticos en espacio público, disposición inadecuada de residuos ordinarios, especiales y residuos de demolición y construcción (RCD), para el mes de noviembre de 2025.

Cordial Saludo,

La Subdirección del Recurso Suelo de la Secretaría Distrital de Ambiente – SDA, como autoridad ambiental dentro del perímetro urbano del Distrito Capital, en cumplimiento de su misión según lo estipulado en el Decreto 509 de 2025¹, está identificando y evaluando puntos críticos dentro del perímetro urbano del Distrito Capital para asegurar el cumplimiento de las normativas ambientales vigentes; estas acciones buscan fortalecer la gestión responsable de los residuos y contribuir a la prevención de emergencias ambientales que puedan afectar a la población y al entorno urbano.

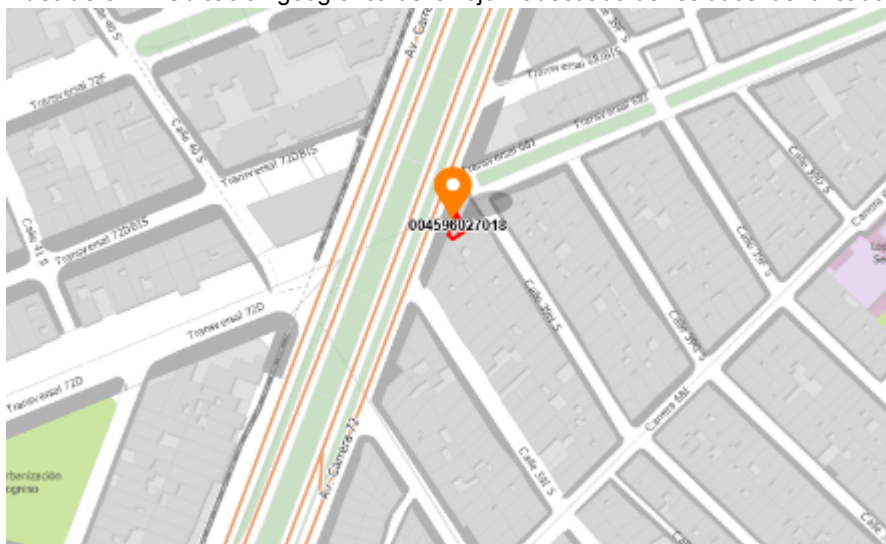
Durante el mes de noviembre, se realizó el seguimiento a los puntos críticos relacionados con la disposición inadecuada de residuos ordinarios, especiales y residuos de demolición y construcción (RCD). Se recomienda realizar inspecciones periódicas, capacitaciones al personal involucrado y promover la correcta segregación y disposición de estos residuos en los lugares autorizados; así como la validación de la posible implementación de sistemas que ayuden a mitigar la problemática.

Por lo anterior, se remite esta información a la UNIDAD ADMINISTRATIVA ESPECIAL DE SERVICIOS PÚBLICOS – UAESP para solicitar que, desde sus competencias, realicen la recolección de estos residuos en el espacio público y a la ALCALDÍA LOCAL DE KENNEDY para su actuación en el marco de las funciones establecidas. A continuación, se relacionan los puntos de arrojo inadecuado que, durante las visitas de seguimiento realizadas, se identificó su permanencia:

¹ Decreto 509 de 2025 “Por medio del cual se establece la estructura organizacional de la Secretaría Distrital de Ambiente”.

PUNTO CRÍTICO 1	
Dirección:	AK 72 39H 18 SUR
Coordenadas:	Latitud: 4,603494 Longitud: -74,142843
Localidad:	Kennedy
Barrio:	Alquerías de la Fragua

Ilustración 1. Ubicación geográfica del arrojo inadecuado de residuos identificado.



Fuente: Visor Geográfico Ambiental, SDA – 2025.

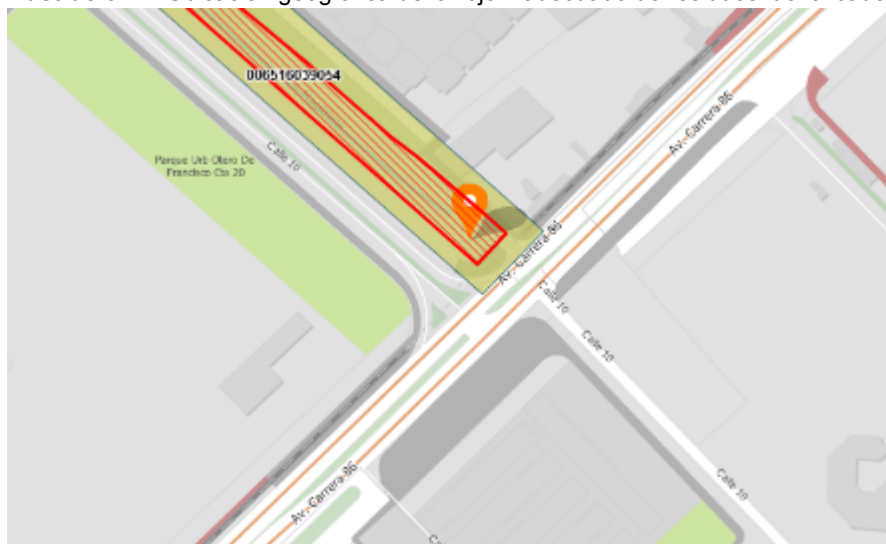
DESCRIPCIÓN: Se realiza visita de seguimiento al punto crítico, evidenciando que este persiste a causa de la reiteración de prácticas inadecuadas de disposición de llantas usadas en el espacio público por parte de la comunidad. La zona se caracteriza por la presencia de múltiples establecimientos de montallantas y de clasificación, compra y venta de residuos aprovechables.



Fotografías 1 – 2. Evidencia de residuos en punto crítico registrado por la SDA.

PUNTO CRÍTICO 2	
Dirección:	CL 10 AK 86
Coordenadas:	Latitud: 4,649343 Longitud: -74,147288
Localidad:	Kennedy
Barrio:	Vereda el Tintal

Ilustración 2. Ubicación geográfica del arroyo inadecuado de residuos identificado.



Fuente: Visor Geográfico Ambiental, SDA – 2025.

DESCRIPCIÓN: Se realiza visita de seguimiento al punto crítico, evidenciando que este persiste a causa de la reiteración de prácticas inadecuadas de disposición de llantas en el espacio público, así como residuos especiales (textiles). Se remite copia de esta información a la EAAB por cuanto la acumulación de residuos se da en el área de la estructura ecológica principal.

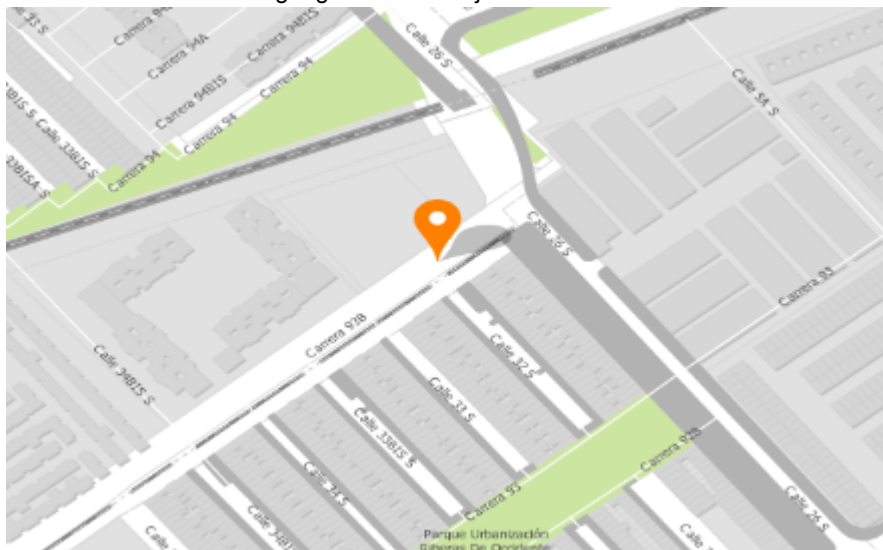


Fotografías 3 – 4. Evidencia de residuos en punto crítico registrado por la SDA.

PUNTO CRÍTICO 3

Dirección:	KR 93B CL 32 SUR
Coordenadas:	Latitud: 4,647140 Longitud: -74,167898
Localidad:	Kennedy
Barrio:	Calandaima

Ilustración 3. Ubicación geográfica del arrojó inadecuado de residuos identificado.



Fuente: Visor Geográfico Ambiental, SDA – 2025.

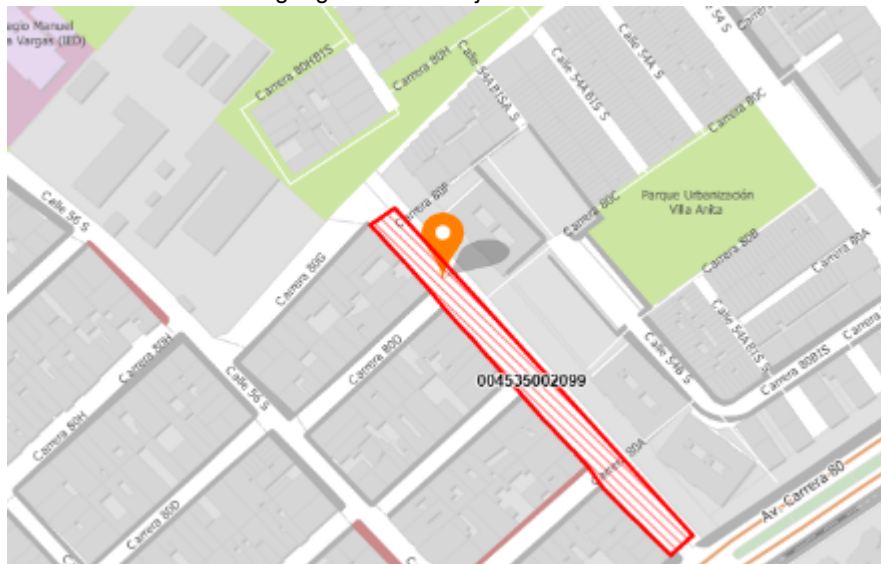
DESCRIPCIÓN: Se realiza visita de seguimiento al punto crítico, evidenciando que este persiste a causa de la reiteración de prácticas inadecuadas por parte de la comunidad de la zona, respecto a la disposición de residuos ordinarios, orgánicos, muebles usados y RCD en el espacio público, así como el uso indebido de los contenedores.



Fotografías 5 – 6. Evidencia de residuos en punto crítico registrado por la SDA.

PUNTO CRÍTICO 5	
Dirección:	KR 80D CL 55 SUR
Coordenadas:	Latitud: 4,615716 Longitud: -74,175778
Localidad:	Kennedy
Barrio:	Gran Britalia

Ilustración 5. Ubicación geográfica del arrojo inadecuado de residuos identificado.



Fuente: Visor Geográfico Ambiental, SDA – 2025.

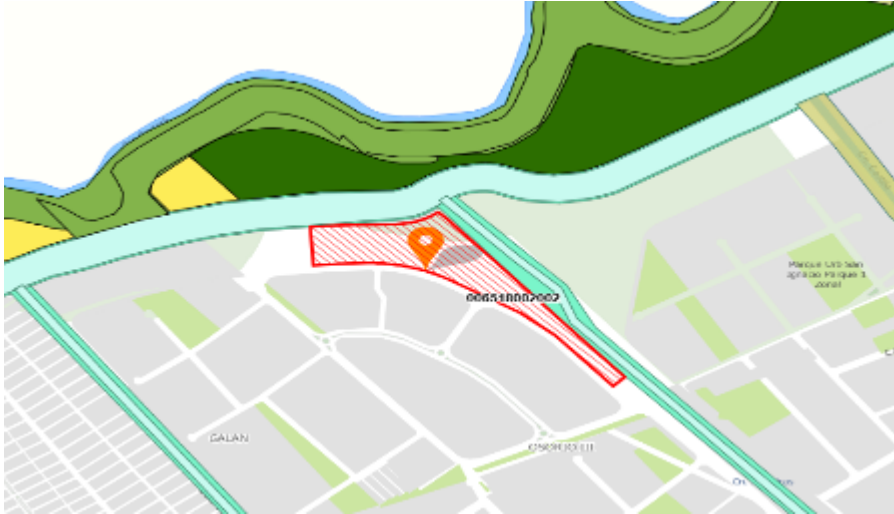
DESCRIPCIÓN: Se realiza visita de seguimiento al punto crítico, evidenciando que este persiste e incrementa la cantidad de residuos acumulados a causa de la reiteración de la disposición inadecuada de residuos en el espacio público, así como la problemática social y de seguridad pública por cuanto hay presencia de habitantes de calle y consumo de sustancias alucinógenas en la zona. Se pone en conocimiento de la Secretaría de Integración Social para la actuación en el marco de sus funciones.



Fotografías 9 – 10. Evidencia de residuos en punto crítico registrado por la SDA.

PUNTO CRÍTICO 6	
Dirección:	KR 99F CL 1 SUR
Coordenadas:	Latitud: 4,652755 Longitud: -74,168700
Localidad:	Kennedy
Barrio:	Osorio

Ilustración 6. Ubicación geográfica del arroyo inadecuado de residuos identificado.



Fuente: Visor Geográfico Ambiental, SDA – 2025.

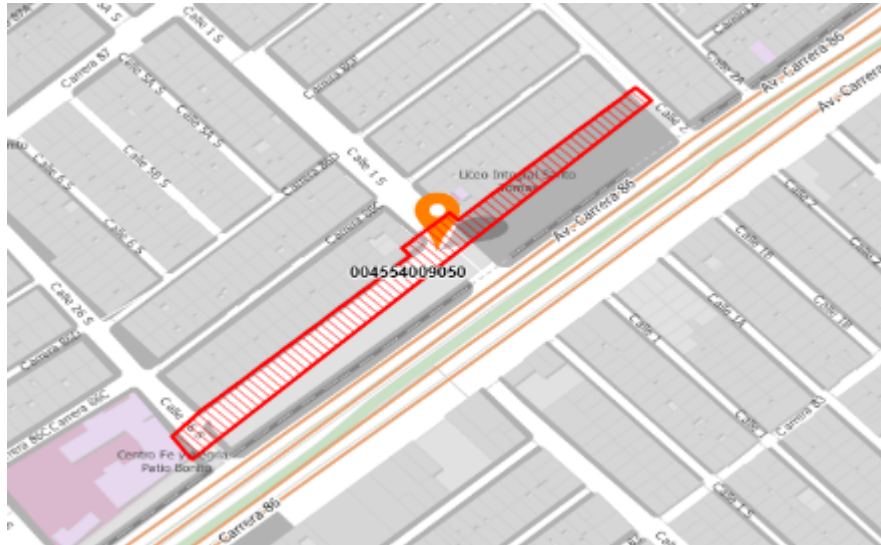
DESCRIPCIÓN: Se realiza visita de seguimiento al punto crítico, evidenciando que este persiste a causa de la reiteración de la disposición inadecuada de RCD.



Fotografías 11 – 12. Evidencia de residuos en punto crítico registrado por la SDA.

PUNTO CRÍTICO 7	
Dirección:	AV KR 86 CL 1 SUR
Coordenadas:	Latitud: 4,638605 Longitud: -74,159101
Localidad:	Kennedy
Barrio:	Patio Bonito

Ilustración 7. Ubicación geográfica del arrojo inadecuado de residuos identificado.



Fuente: Visor Geográfico Ambiental, SDA – 2025.

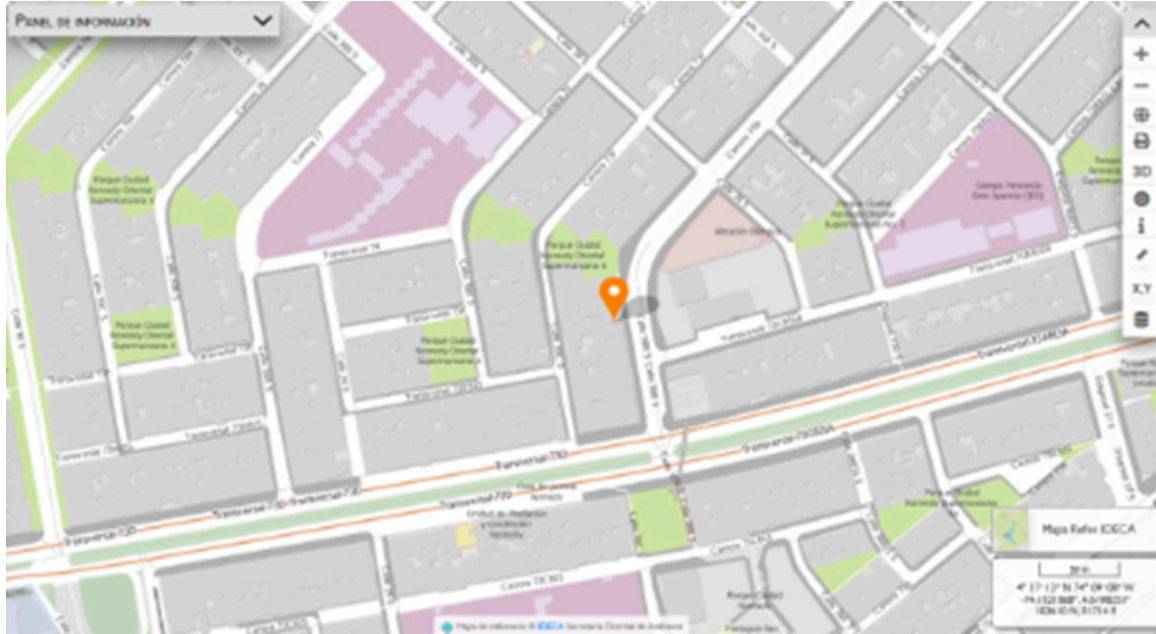
DESCRIPCIÓN: Se realiza visita de seguimiento al punto crítico, evidenciando que este persiste a causa de la reiteración de la disposición inadecuada de residuos orgánicos, ordinarios y RCD en espacio público, a causa de la comunidad del radio aferente e incluso, externa a este.



Fotografías 13 – 14. Evidencia de residuos en punto crítico registrado por la SDA.

PUNTO CRÍTICO 8	
Dirección:	CL 38B SUR 73C 67
Coordenadas:	Latitud: 4,618448 Longitud: -74,149497
Localidad:	Kennedy
Barrio:	Ciudad Kennedy Oriental

Ilustración 8. Ubicación geográfica del arrojo inadecuado de residuos identificado.



Fuente: Visor Geográfico Ambiental, SDA – 2025.

DESCRIPCIÓN: Se evidencia la reiteración de prácticas inadecuadas de disposición de residuos en el espacio público, entre los cuales se identifican principalmente residuos ordinarios y muebles. A causa de la inadecuada disposición por parte de habitantes en condición de calle y recicladores.



Fotografías 15 – 16. Evidencia de residuos en punto crítico registrado por la SDA.

PUNTO CRÍTICO 9	
Dirección:	CL 40 SUR 72F 02
Coordenadas:	Latitud: 4,604358 Longitud: -74,144368
Localidad:	Kennedy
Barrio:	La campina

Ilustración 9. Ubicación geográfica del arrojo inadecuado de residuos identificado.



Fuente: Visor Geográfico Ambiental, SDA – 2025.

DESCRIPCIÓN: Se encuentra en el punto la acumulación de residuos ordinarios, residuos de construcción y demolición y tejas de asbesto, como se puede evidenciar en el registro fotográfico.



Fotografías 17 – 18. Evidencia de residuos en punto crítico registrado por la SDA.

PUNTO CRÍTICO 10	
Dirección:	CL 48A SUR 72N 87
Coordenadas:	Latitud: 4,603402 Longitud: -74,154933
Localidad:	Kennedy
Barrio:	Boita

Ilustración 10. Ubicación geográfica del arroyo inadecuado de residuos identificado.



Fuente: Visor Geográfico Ambiental, SDA – 2025.

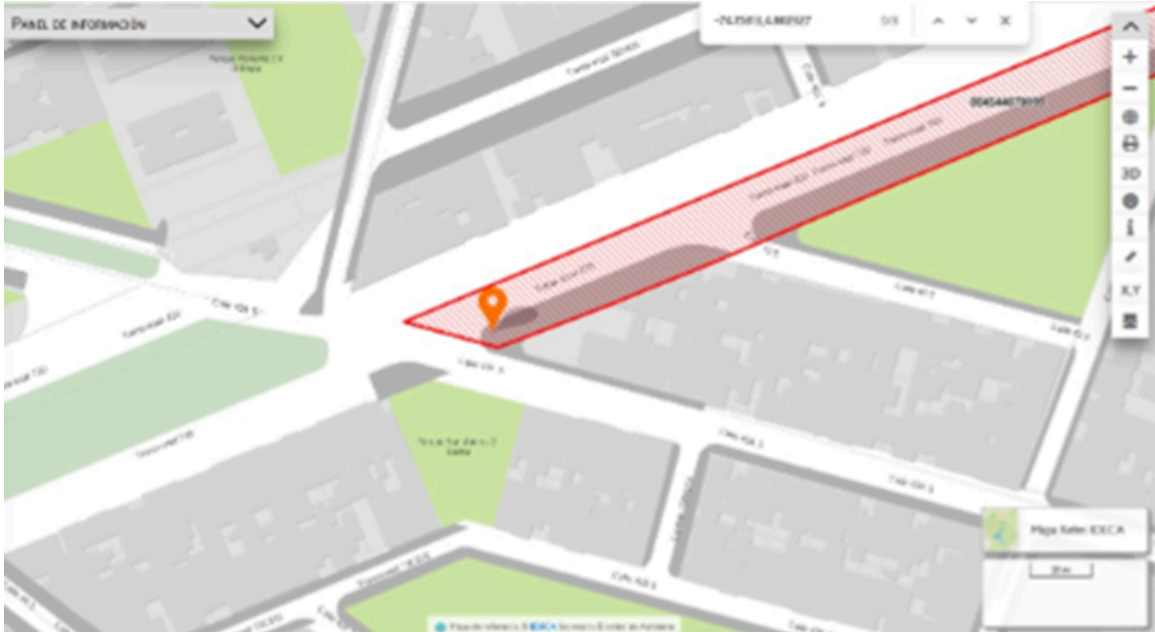
DESCRIPCIÓN: Se encuentra en el punto la acumulación de residuos de construcción y demolición, residuos ordinarios, maderas y muebles, como se puede evidenciar en el registro fotográfico.



Fotografías 19 – 20. Evidencia de residuos en punto crítico registrado por la SDA.


PUNTO CRÍTICO 11	
Dirección:	CL 43A SUR 72B 74
Coordenadas:	Latitud: 4,601978 Longitud: -74,146262
Localidad:	Kennedy
Barrio:	Las Delicias

Ilustración 11. Ubicación geográfica del arrojo inadecuado de residuos identificado.



Fuente: Visor Geográfico Ambiental, SDA – 2025.

DESCRIPCIÓN: Se encuentra en el punto la acumulación de Residuos de Construcción y Demolición y llantas, como se puede evidenciar en el registro fotográfico.



Fotografías 21 – 22. Evidencia de residuos en punto crítico registrado por la SDA.

PUNTO CRÍTICO 12	
Dirección:	TV 68J BIS A 37D 40 SUR
Coordenadas:	Latitud: 4,606425 Longitud: -74,138155
Localidad:	Kennedy
Barrio:	Provivienda
<p>Ilustración 12. Ubicación geográfica del arrojo inadecuado de residuos identificado.</p> 	
<p>Fuente: Visor Geográfico Ambiental, SDA – 2025.</p>	
<p>DESCRIPCIÓN: Se evidencia la disposición de residuos en el espacio público, entre los cuales se identifican principalmente residuos de construcción y demolición, tejas de asbesto, llantas, muebles y residuos ordinarios. A causa de la inadecuada disposición por parte de los habitantes del sector y recicladores.</p>	



PUNTO CRÍTICO 13	
Dirección:	CL 45 S 72V 90
Coordenadas:	Latitud: 4,606161 Longitud: -74,158244
Localidad:	Kennedy
Barrio:	Boita

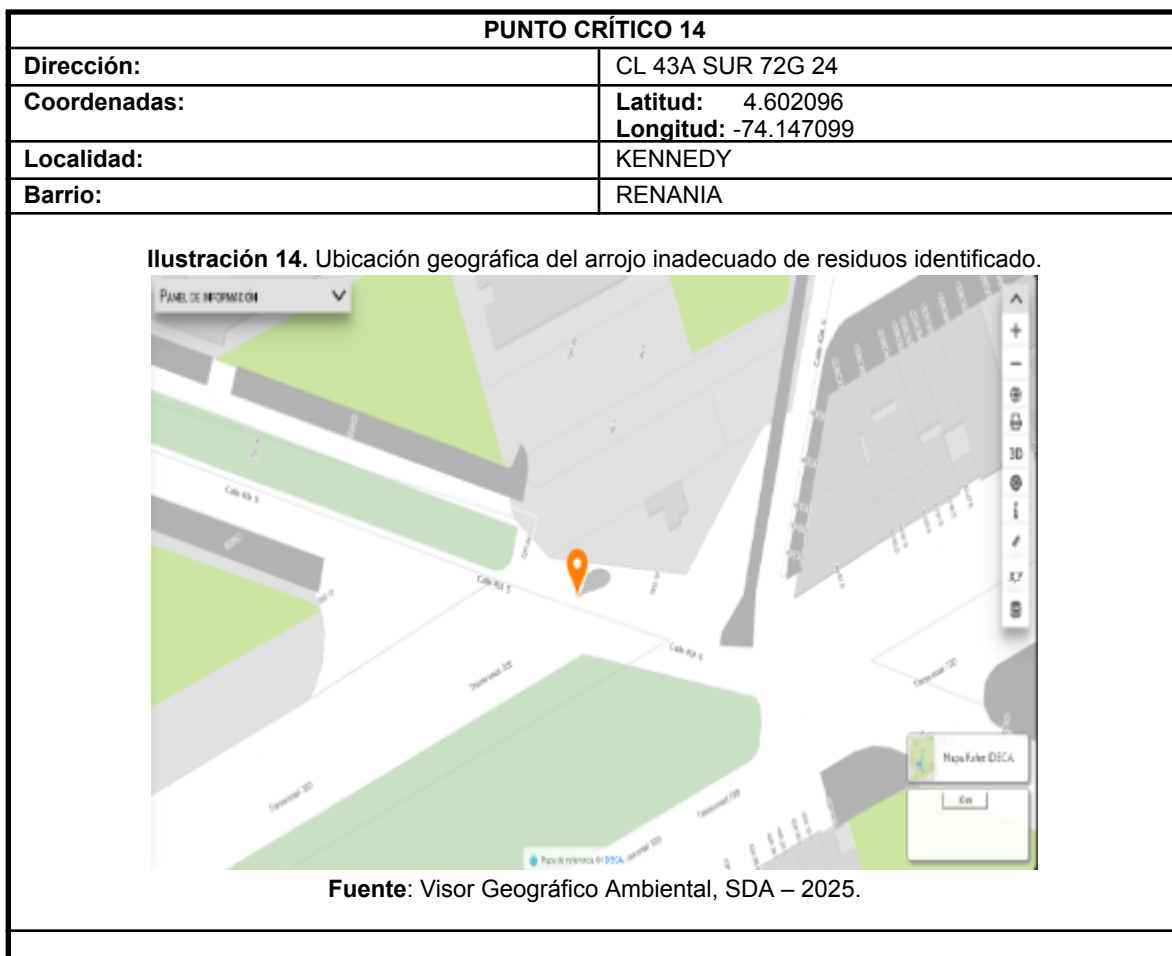
Ilustración 13. Ubicación geográfica del arrojo inadecuado de residuos identificado.

Fuente: Visor Geográfico Ambiental, SDA – 2025.

DESCRIPCIÓN: Se realiza visita al punto crítico, si bien no se encuentra mayor cantidad de residuos en el momento de la visita es un punto de constante arrojo clandestino por parte de los habitantes del sector, durante la visita se evidencian residuos de construcción y demolición y una llanta, ubicados en espacio público.



Fotografías 25 – 26. Evidencia de residuos en punto crítico registrado por la SDA.



DESCRIPCIÓN: Se realiza seguimiento al punto crítico ubicado en la CL 43A SUR 72G 24; Se evidencia disposición inadecuada de llantas usadas, escombros y residuos ordinarios, como se puede evidenciar en el registro fotográfico.



Fotografías 27 – 28. Evidencia de residuos en punto crítico registrado por la SDA.

PUNTO CRÍTICO 15	
Dirección:	CL 43A SUR 72G 17
Coordenadas:	Latitud: 4.601844 Longitud: -74.147671
Localidad:	KENNEDY
Barrio:	LA ALEJANDRA

Ilustración 15. Ubicación geográfica del arrojo inadecuado de residuos identificado.

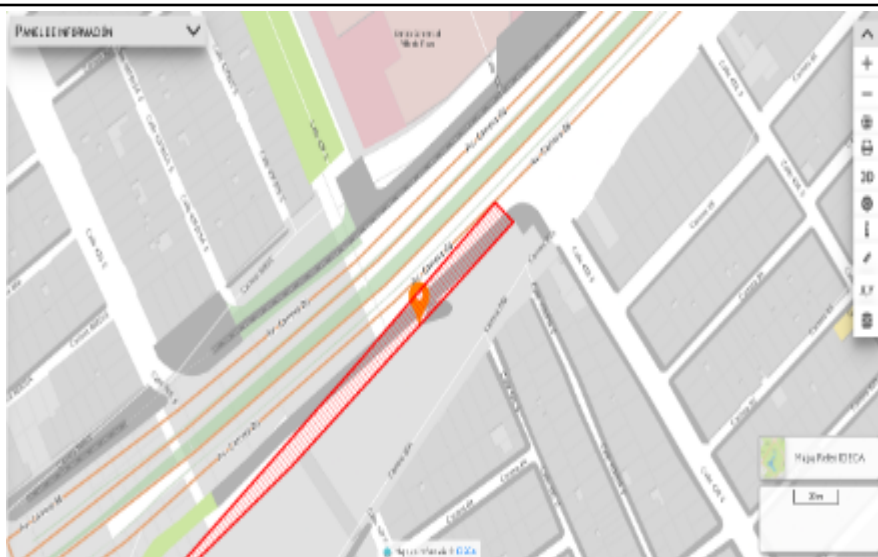
Fuente: Visor Geográfico Ambiental, SDA – 2025.

DESCRIPCIÓN: Se realiza seguimiento al punto crítico ubicado en la CL 43A SUR 72G 17; Se evidencia disposición inadecuada de muebles, colchones, llantas, escombros y residuos ordinarios, como se puede evidenciar en el registro fotográfico.



Fotografías 29 – 30. Evidencia de residuos en punto crítico registrado por la SDA.

PUNTO CRÍTICO 16	
Dirección:	AK 86 42B 01 SUR
Coordenadas:	Latitud: 4.629216 Longitud: -74.169050
Localidad:	KENNEDY
Barrio:	DINDALITO I ETAPA
<p>Ilustración 16. Ubicación geográfica del arrojo inadecuado de residuos identificado.</p>	



Fuente: Visor Geográfico Ambiental, SDA – 2025.

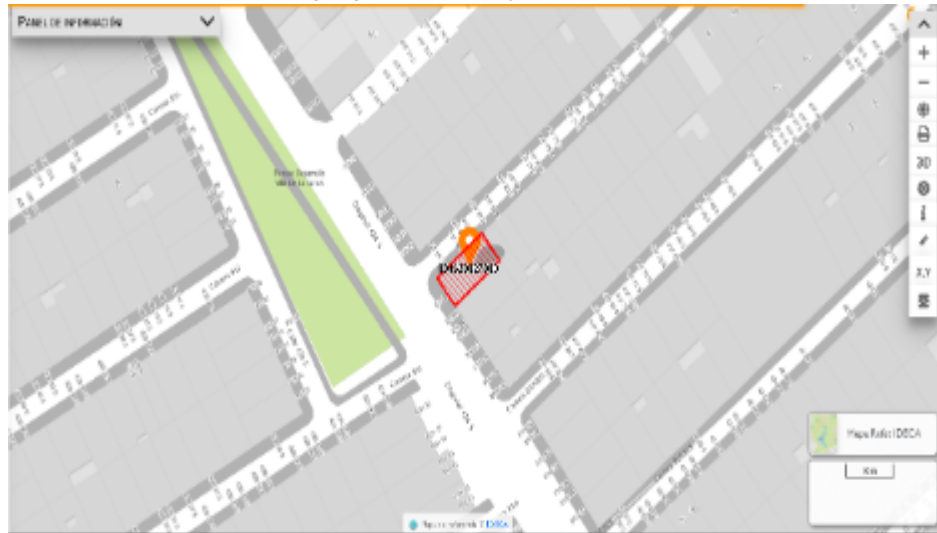
DESCRIPCIÓN: Se realiza seguimiento al punto crítico ubicado en la AK 86 42B 01 SUR; Se evidencia disposición inadecuada de muebles, escombros y residuos ordinarios, como se puede evidenciar en el registro fotográfico.



Fotografías 31 - 32. Evidencia de residuos en punto crítico registrado por la SDA.

PUNTO CRÍTICO 17	
Dirección:	KR 81I BIS 41F 98 SUR
Coordenadas:	Latitud: 4.627370 Longitud: -74.166627
Localidad:	KENNEDY
Barrio:	EL AMPARO

Ilustración 17. Ubicación geográfica del arrojo inadecuado de residuos identificado.



Fuente: Visor Geográfico Ambiental, SDA – 2025.

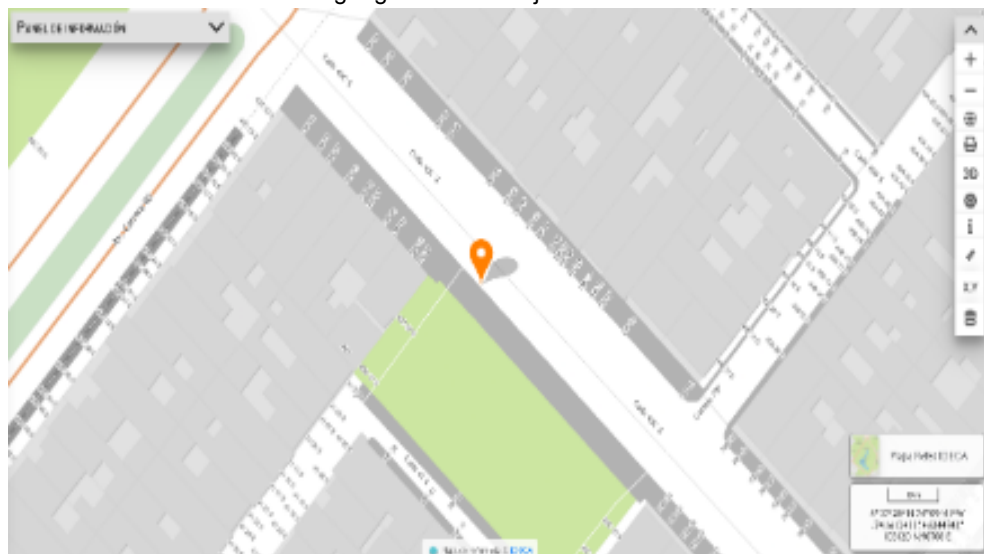
DESCRIPCIÓN: Se realiza seguimiento al punto crítico ubicado en la AK 86 42B 01 SUR; Se evidencia disposición inadecuada de muebles, escombros y residuos ordinarios, como se puede evidenciar en el registro fotográfico.



Fotografías 3 3 - 34. Evidencia de residuos en punto crítico registrado por la SDA.

PUNTO CRÍTICO 18	
Dirección:	CL 40C SUR 79F 42
Coordenadas:	Latitud: 4.624138 Longitud: -74.160442
Localidad:	KENNEDY
Barrio:	CIUDAD KENNEDY OCCIDENTAL

Ilustración 18. Ubicación geográfica del arrojo inadecuado de residuos identificado.



Fuente: Visor Geográfico Ambiental, SDA – 2025.

DESCRIPCIÓN: Se realiza seguimiento al punto crítico ubicado en la CL 40C SUR 79F 42; Se evidencia disposición inadecuada de residuos ordinarios y llantas usadas, como se puede evidenciar en el registro fotográfico.

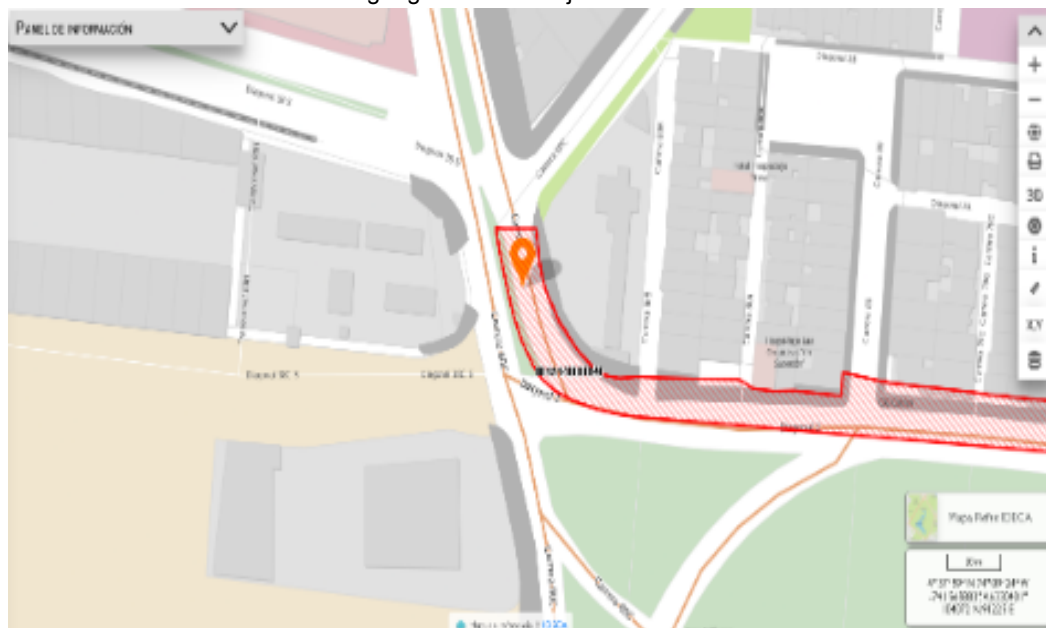


Fotografías 35 – 36. Evidencia de residuos en punto crítico registrado por la SDA.

PUNTO CRÍTICO 19	
Dirección:	KR 80C 2 40 SUR
Coordenadas:	Latitud: 4.632435 Longitud: -74.155201
Localidad:	KENNEDY

Barrio:	CIUDAD KENNEDY NORTE
---------	----------------------

Ilustración 19. Ubicación geográfica del arrojo inadecuado de residuos identificado.



Fuente: Visor Geográfico Ambiental, SDA – 2025.

DESCRIPCIÓN: Se realiza seguimiento al punto crítico ubicado en la KR 80C 2 40 SUR; Evidenciando una acumulación de residuos orgánicos (restos de alimentos) y residuos ordinarios, como se puede evidenciar en el registro fotográfico.



Fotografías 37 – 38. Evidencia de residuos en punto crítico registrado por la SDA.

PUNTO CRÍTICO 20	
Dirección:	CL 5A 93D 95
Coordenadas:	Latitud: 4.651870 Longitud: -74.167261

Localidad:	KENNEDY
Barrio:	LOS PANTANOS

Ilustración 20. Ubicación geográfica del arrojo inadecuado de residuos identificado.



Fuente: Visor Geográfico Ambiental, SDA – 2025.

DESCRIPCIÓN: Se realiza seguimiento al punto crítico ubicado en la CL 40C SUR 79F 42; Se evidencia disposición inadecuada de residuos ordinarios y llantas usadas, como se puede evidenciar en el registro fotográfico.

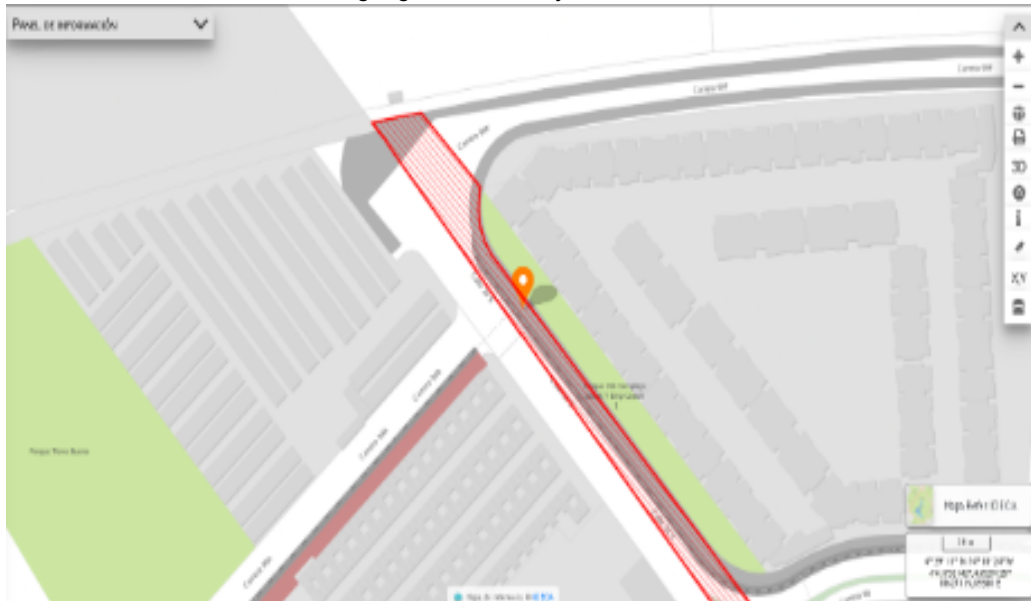


Fotografías 39– 40. Evidencia de residuos en punto crítico registrado por la SDA.

PUNTO CRÍTICO 21	
Dirección:	CL 26 SUR 98 14
Coordenadas:	Latitud: 4.652104

	Longitud: -74.171465
Localidad:	KENNEDY
Barrio:	LOS PANTANOS

Ilustración 21. Ubicación geográfica del arrojo inadecuado de residuos identificado.



Fuente: Visor Geográfico Ambiental, SDA – 2025.

DESCRIPCIÓN: Se realiza seguimiento al punto crítico ubicado en la CL 40C SUR 79F 42; Se evidencia disposición inadecuada de residuos ordinarios y llantas usadas, como se puede evidenciar en el registro fotográfico.

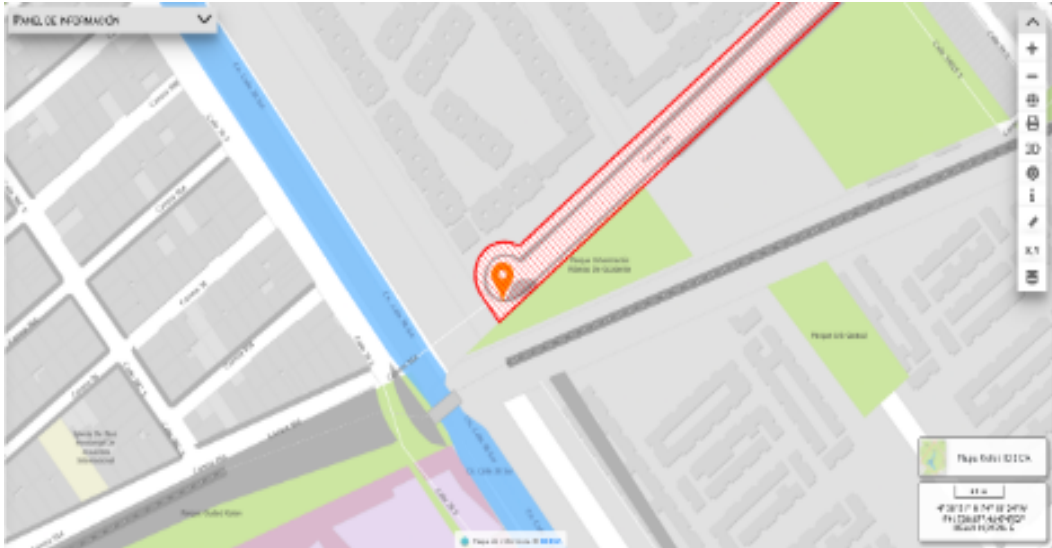


Fotografías 41 – 42. Evidencia de residuos en punto crítico registrado por la SDA.

PUNTO CRÍTICO 22	
Dirección:	KR 95A 34 95 SUR

Coordenadas:	Latitud: 4.646634 Longitud: -74.171431
Localidad:	KENNEDY
Barrio:	TIERRA BUENA II

Ilustración 22. Ubicación geográfica del arrojo inadecuado de residuos identificado.



Fuente: Visor Geográfico Ambiental, SDA – 2025.

DESCRIPCIÓN: Se realiza seguimiento al punto crítico ubicado en la KR 95A 34 95 SUR; Evidenciando la acumulación de residuos ordinarios en el lugar, como se puede evidenciar en el registro fotográfico.



Fotografías 43– 44. Evidencia de residuos en punto crítico registrado por la SDA.

PUNTO CRÍTICO 23

word_fin

Dirección:	KR 95A 34 95 SUR
Coordenadas:	Latitud: 4.645085 Longitud: -74.170346
Localidad:	KENNEDY
Barrio:	EL CARACOL

Ilustración 23. Ubicación geográfica del arrojo inadecuado de residuos identificado.



Fuente: Visor Geográfico Ambiental, SDA – 2025.

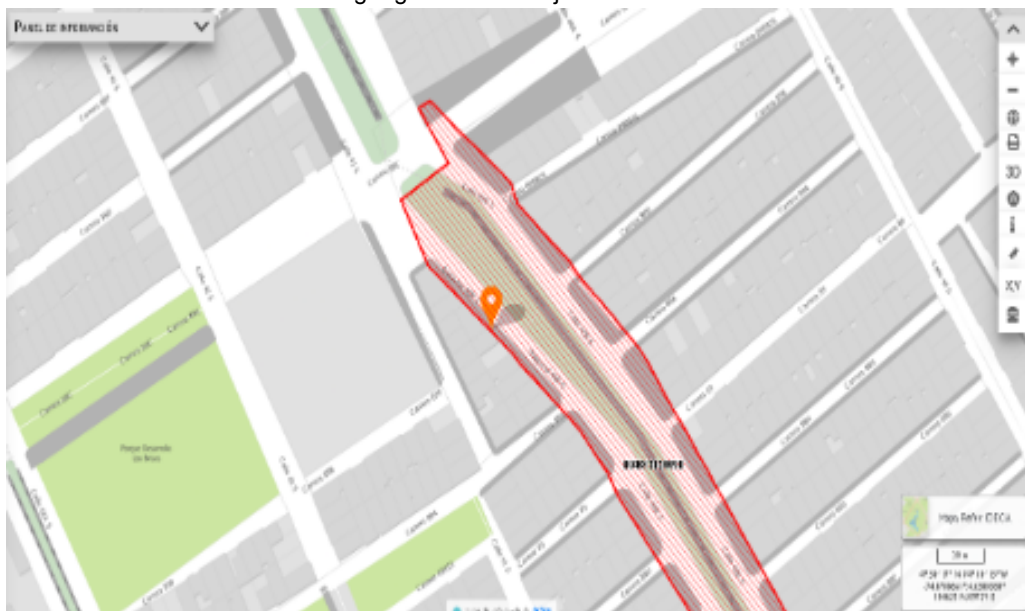
DESCRIPCIÓN: Se realiza seguimiento al punto crítico ubicado en la KR 93B 37 21 SUR; Se evidencia disposición inadecuada de residuos ordinarios, muebles y escombros, como se puede evidenciar en el registro fotográfico.



Fotografías 45– 46. Evidencia de residuos en punto crítico registrado por la SDA.

PUNTO CRITICO 24	
Dirección:	DG 40B SUR 89A 33
Coordenadas:	Latitud: 4.638198 Longitud: -74.170248
Localidad:	KENNEDY
Barrio:	VILLA HERMOSA

Ilustración 24. Ubicación geográfica del arrojo inadecuado de residuos identificado.



Fuente: Visor Geográfico Ambiental, SDA – 2025.

DESCRIPCIÓN: Se realiza seguimiento al punto crítico ubicado en la DG 40B SUR 89A 33; Evidenciando una acumulación de escombros, residuos ordinarios y llantas usadas en el lugar, como se puede evidenciar en el registro fotográfico.



Fotografías 47 - 48. Evidencia de residuos en punto crítico registrado por la SDA.

PUNTO CRÍTICO 25	
Dirección:	KR 89A 42 27 SUR;
Coordenadas:	Latitud: 4.637370 Longitud: -74.171171
Localidad:	KENNEDY
Barrio:	LAS BRISAS

Ilustración 25. Ubicación geográfica del arrojo inadecuado de residuos identificado.



Fuente: Visor Geográfico Ambiental, SDA – 2025.

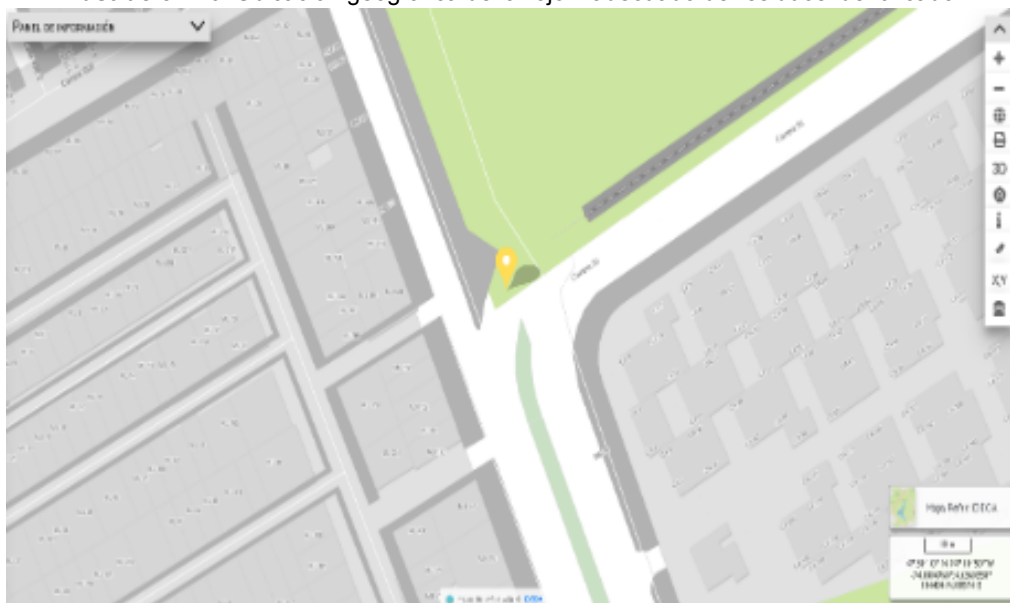
DESCRIPCIÓN: Se realiza seguimiento al punto crítico ubicado en la KR 89A 42 27 SUR; Evidenciando una acumulación de llantas usadas en el lugar, como se puede evidenciar en el registro fotográfico.



Fotografías 49 - 50. Evidencia de residuos en punto crítico registrado por la SDA.

PUNTO CRÍTICO 26	
Dirección:	CL 49 SUR 89B 30
Coordenadas:	Latitud: 4.636135 Longitud: -74.180671
Localidad:	KENNEDY
Barrio:	LAS MARGARITAS

Ilustración 26. Ubicación geográfica del arrojo inadecuado de residuos identificado.



Fuente: Visor Geográfico Ambiental, SDA – 2025.

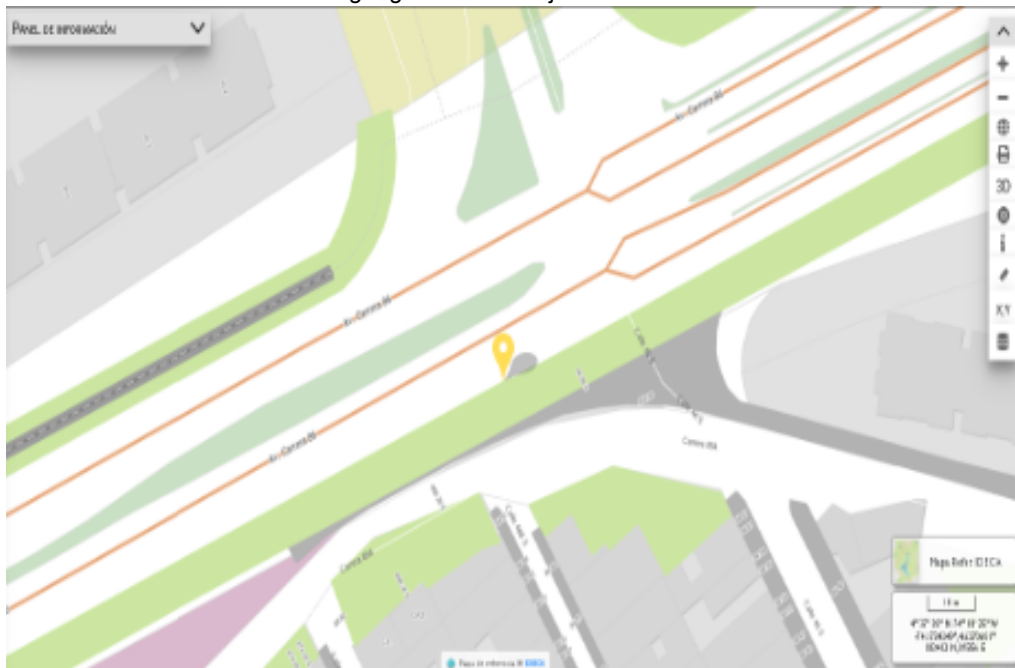
DESCRIPCIÓN: Se realiza seguimiento al punto crítico ubicado en la CL 49 SUR 89B 30; Evidenciando una acumulación de residuos ordinarios, escombros, voluminosos y llantas usadas en el lugar, como se puede evidenciar en el registro fotográfico.



Fotografías 51 - 52. Evidencia de residuos en punto crítico registrado por la SDA.

PUNTO CRÍTICO 27	
Dirección:	AK 86 46B 28 SUR
Coordenadas:	Latitud: 4.627169 Longitud: -74.173483
Localidad:	KENNEDY
Barrio:	VILLA MENDOZA

Ilustración 27. Ubicación geográfica del arrojo inadecuado de residuos identificado.



Fuente: Visor Geográfico Ambiental, SDA – 2025.

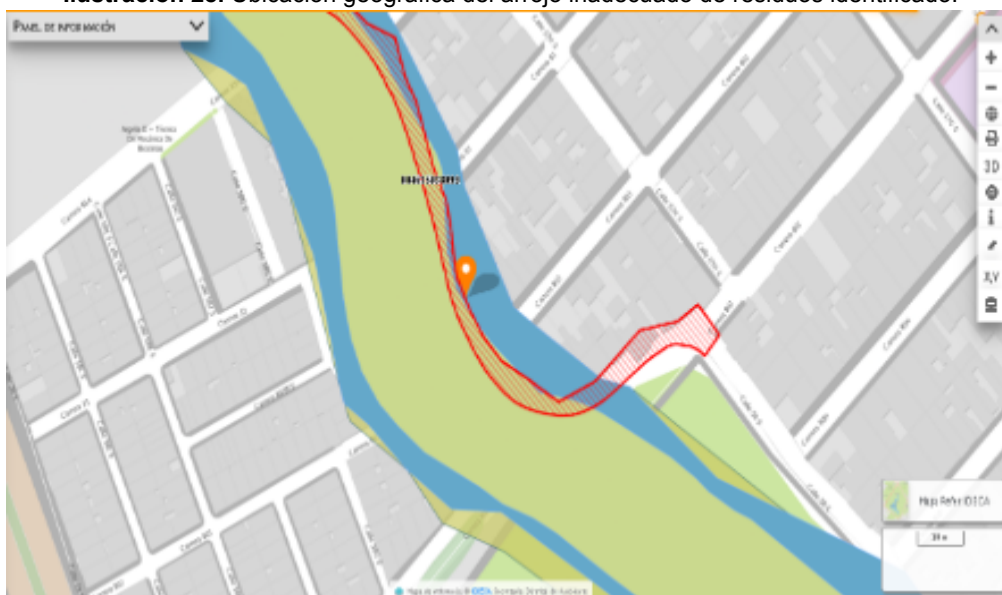
DESCRIPCIÓN: Se realiza seguimiento al punto crítico ubicado en la AK 86 46B 28 SUR; Se evidencian algunos residuos ordinarios, como se puede evidenciar en el registro fotográfico.



Fotografías 53 - 54. Evidencia de residuos en punto crítico registrado por la SDA.

PUNTO CRÍTICO 28	
Dirección:	CL 58A SUR 80J 18
Coordenadas:	Latitud: 4.613235
	Longitud: -74.181064
Localidad:	KENNEDY
Barrio:	GRAN BRITANIA

Ilustración 28. Ubicación geográfica del arrojo inadecuado de residuos identificado.



Fuente: Visor Geográfico Ambiental, SDA – 2025.

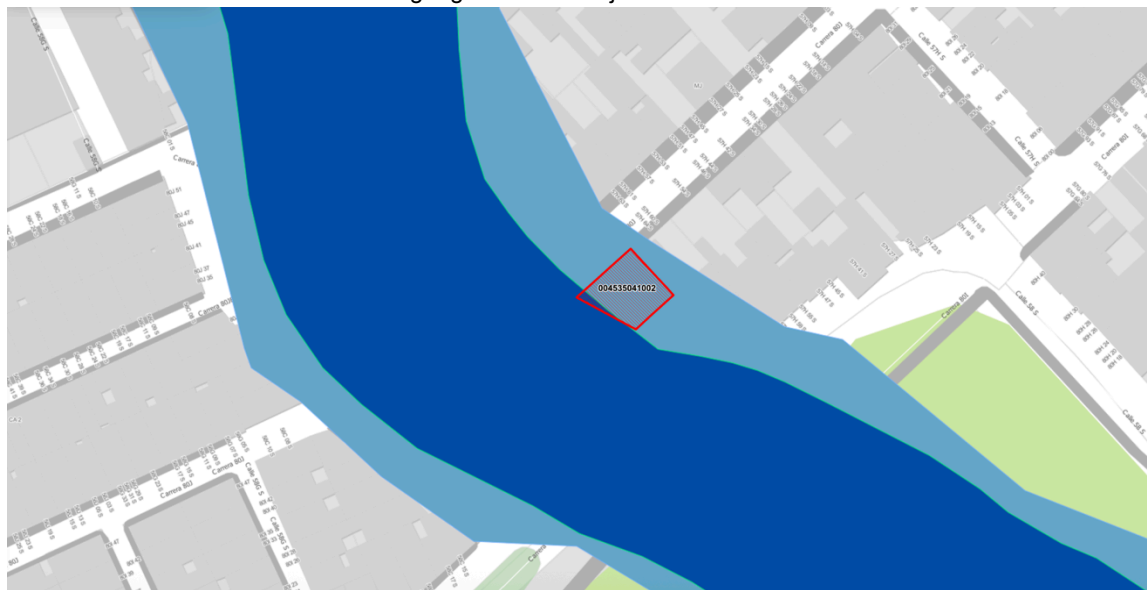
DESCRIPCIÓN: Se realiza visita de seguimiento al punto crítico ubicado en la CL 58A SUR 80J 18, evidenciando la inadecuada disposición de residuos ordinarios en el lugar, algunos escombros y llantas usadas, muy cerca al borde del río Tunjuelo, y que pueden ser foco de proliferación de vectores y de contaminación de la EEP, como se puede evidenciar en el registro fotográfico.



Fotografías 55 - 56. Evidencia de residuos en punto crítico registrado por la SDA.

PUNTO CRÍTICO 29	
Dirección:	KR 80J 57H 74 SUR
Coordenadas:	Latitud: 4,61318403 Longitud: -74,18094005
Localidad:	KENNEDY
Barrio:	AVENIDA 1 DE MAYO

Ilustración 29. Ubicación geográfica del arrojo inadecuado de residuos identificado.



Fuente: Visor Geográfico Ambiental, SDA – 2025.

DESCRIPCIÓN: Atendiendo a la visita de seguimiento al punto crítico identificado con ID # 8-047, se evidenció la persistencia del punto crítico, en el que se concentran residuos ordinarios y escombros en la zona aferente del río Tunjuelo. Se adjunta registro fotográfico que documenta el estado actual del sitio y la ubicación de los residuos identificados en espacio público.



PUNTO CRÍTICO 30	
Dirección:	CL 5A 93A 02
Coordenadas:	Latitud: 4.649741 Longitud: -74.164143
Localidad:	KENNEDY
Barrio:	TINTALA
Ilustración 30. Ubicación geográfica del arrojo inadecuado de residuos identificado.	
Fuente: Visor Geográfico Ambiental, SDA – 2025.	
DESCRIPCIÓN: El día 01 de noviembre de 2025 se realizó recorrido en la localidad de Kennedy, para el seguimiento y verificación de puntos críticos, durante el recorrido se visita punto ubicado en la CL 5A 93A 02, identificando la presencia de aproximadamente 2 m3 de Residuos especiales y RCD.	



Finalmente, la Secretaría Distrital de Ambiente informa que continuará con las actividades de control y seguimiento al cumplimiento de la normatividad ambiental vigente. Cualquier inquietud que tenga frente al particular, por lo que puede comunicarse con la línea 3778880 de atención al público o al correo electrónico atencionalciudadano@ambientebogota.gov.co.

Cordialmente,

firmas

Anexos:

- Anexo 1: 04.11.2025_Acta de visita PC_SEG_8-013
- Anexo 2: 04.11.2025_Acta de visita PC_SEG_EEP_8-014
- Anexo 3: 04.11.2025_Acta de visita PC_SEG_8-072
- Anexo 4: 04.11.2025_Acta de visita PC_SEG_8-092
- Anexo 5: 04.11.2025_Acta de visita PC_SEG_8-094
- Anexo 6: 04.11.2025_Acta de visita PC_SEG_8-101
- Anexo 7: 04.11.2025_Acta de visita PC_SEG_8-104
- Anexo 8: 04.11.2025_Acta de visita PC_SEG_8-118
- Anexo 9: 04.11.2025_Acta de visita PC_SEG_8-125
- Anexo 10: 04.11.2025_Acta de visita PC_SEG_8-127
- Anexo 11: 04.11.2025_Acta de visita PC_SEG_8-130
- Anexo 12: 04.11.2025_Acta de visita PC_SEG_8-132
- Anexo 13: 04.11.2025_Acta de visita PC_NV_8-224
- Anexo 14: 04.11.2025_Acta de visita PC_SEG_8-082
- Anexo 15: 04.11.2025_Acta de visita PC_SEG_8-083
- Anexo 16: 04.11.2025_Acta de visita PC_SEG_8-112
- Anexo 17: 04.11.2025_Acta de visita PC_SEG_8-113
- Anexo 18: 04.11.2025_Acta de visita PC_SEG_8-115
- Anexo 19: 04.11.2025_Acta de visita PC_SEG_8-117
- Anexo 20: 04.11.2025_Acta de visita PC_SEG_8-173
- Anexo 21: 04.11.2025_Acta de visita PC_SEG_8-174
- Anexo 22: 04.11.2025_Acta de visita PC_SEG_8-175
- Anexo 23: 04.11.2025_Acta de visita PC_SEG_8-177

word_fin

Anexo 24: 04.11.2025_Acta de visita PC_SEG_8-179
Anexo 25: 04.11.2025_Acta de visita PC_SEG_8-180
Anexo 26: 04.11.2025_Acta de visita PC_SEG_8-181
Anexo 27: 04.11.2025_Acta de visita PC_SEG_8-182
Anexo 28: 04.11.2025_Acta de visita PC_SEG_EEP_8-060
Anexo 29: 04.11.2025_Acta de visita PC_SEG_EEP_8-047
Anexo 30: 01.11.2025_Acta de visita PC_SEG_EEP_8-064

Con copia:

- Señores **ALCALDÍA LOCAL DE KENNEDY**. Atn. Karla Tathyanna Marín. Alcaldesa local (E). Correo: notifica.judicial@gobiernobogota.gov.co. Dirección: Transversal 78K No. 41 A - 04 Sur. Teléfonos: (+601) 338 70 00.
- Señores **EMPRESA DE ACUEDUCTO Y ALCANTARILLADO DE BOGOTÁ**. Atn. Natasha Avendaño García. Gerente General. Correo: notificaciones.electronicas@acueducto.com.co. Dirección: Avenida Calle 24 No. 37 – 15. Teléfono: (601) 344 70 00
- Señores **SECRETARÍA DE INTEGRACIÓN SOCIAL**. Atn. Roberto Angulo Salazar. Secretario de Integración Social. Correo: integracion@sdis.gov.co

Traza